

# SPLITSINGSPLAN

De Haan 1° afdeling - Sectie D 224F P0000  
Gaspeldoornstraat 1 - 11 8420 DE HAAN

PRECAD: 35007/10378

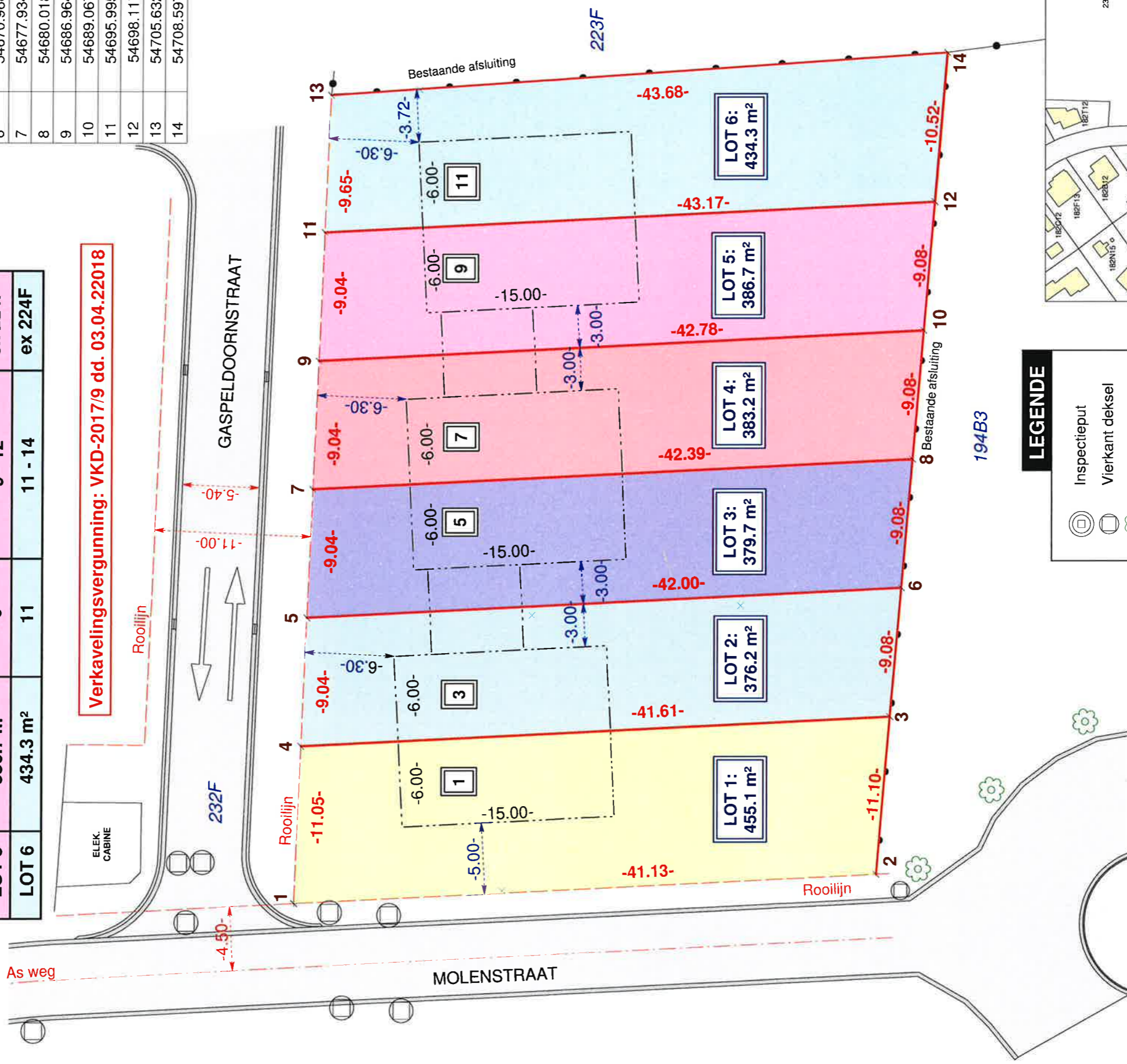
Nota PRECAD:  
Geen enkel punt werd gematerialiseerd

LOT	OPPERVLAKTE	HUISNR	OMTREKSPUNTEN	PERCEEL
LOT 1	455.1 m <sup>2</sup>	1	1 - 4	ex 224F
LOT 2	376.2 m <sup>2</sup>	3	3 - 6	ex 224F
LOT 3	379.7 m <sup>2</sup>	5	5 - 8	ex 224F
LOT 4	383.2 m <sup>2</sup>	7	7 - 10	ex 224F
LOT 5	386.7 m <sup>2</sup>	9	9 - 12	ex 224F
LOT 6	434.3 m <sup>2</sup>	11	11 - 14	ex 224F

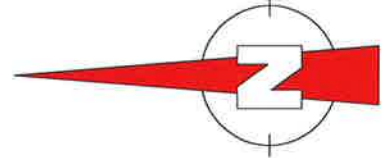
## Lambert 72 Coördinaten

Nr.	X	Y
1	54648.836	216757.509
2	54650.858	216716.426
3	54661.919	216715.465
4	54659.873	216757.024
5	54668.903	216756.626
6	54670.968	216714.679
7	54677.934	216756.229
8	54680.018	216713.893
9	54686.964	216755.831
10	54689.067	216713.107
11	54695.995	216755.434
12	54698.117	216712.321
13	54705.632	216755.010
14	54708.597	216711.432

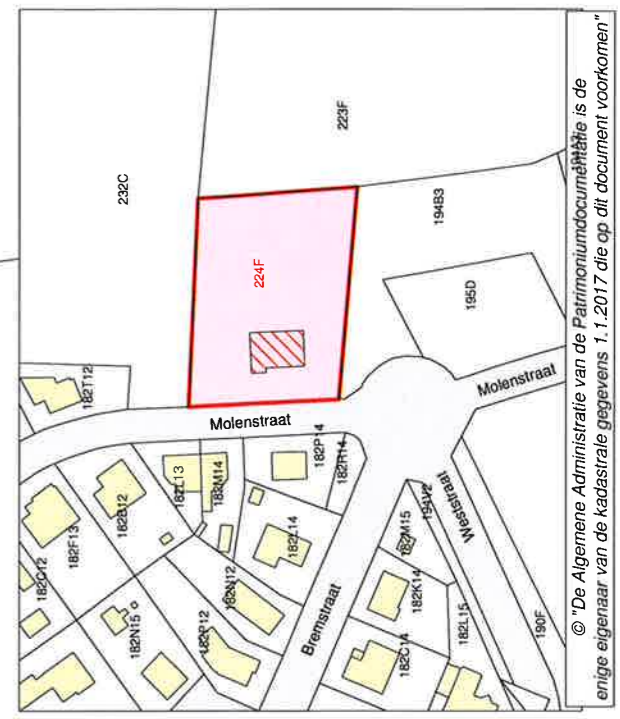
Verkavelingsvergunning: VKD-2017/9 dd. 03.04.2018



LEGENDE	
	Inspectieput
	Vierkant deksel
	Boom
<b>VERHARDINGEN</b>	
	Betonverharding
<b>AFSLUITINGEN</b>	
	Afsluiting paal-draad
	Maximale bouwlijn



Schaal 1/300  
Opgemaakt en echt verklaard,  
De Haan, 18.05.2018  
Marc Minne - Jonniaux & Laurens Simoens  
Tableau Federale raad LAN 040395 (Marc Minne)  
Tableau Federale raad LAN 161682 (Laurens Simoens)  
Beëdigde landmeters-experten  
Zandstraat 5 8420 DE HAAN  
Telefoon kantoor: 059/23.41.02  
GSM Marc 0496/40.76.56 minnemarc@telenet.be  
GSM Laurens 0468/33.29.91 laurens@marcminne.be



© "De Algemene Administratie van de Patrimoniumdocumentatie is de enige eigenaar van de kadastrale gegevens 1.1.2017 die op dit document voorkomen"